COMUNE DI FIRENZE

PROGRAMMA COMUNALE DEGLI IMPIANTI RADIO TRASMISSIVI

Ai sensi della L.R. n.49 del 2011

Impianti esistenti

Sito attivo

Aree di ricerca

Piano_Impianti_Radio_Trsmissivi_srb_2025_2026_2027_iliad_areale_ricerca

Database Topografico

LOCALIZZAZIONE IMPIANTI OPERATORE ILIAD	1 DI 5
Luglio 2025	Scala 1:10.000

SITI ATTIVI

Nome sito	Codice
Ponte a Ema	FI50012_007
Casellina	FI50018_003
Teatro La Pergola	FI50121_001
Borgo Pinti	FI50121_002
Firenze Gioberti	FI50121_003
Firenze Sant'Ambrogio	FI50121_004
Via Cavour	FI50121_005
Lungarno delle Grazie	FI50122_001
Largo Pietro Annigoni	FI50122_002
Borgo Allegri	FI50122_003
Piazza Salvemini	FI50122_006
Piazza della Repubblica	FI50123_001
Santissima Annunziata	FI50123_002
Via della Scala	FI50123_003
Piazza Ognissanti	FI50123_004
Firenze - Via Nazionale	FI50123_005
Firenze Anselmi	FI50123_006
FI SMN	FI50123_007
Firenze – Vigna Nuova	FI50123_009
Firenze Sant'Apollonia	FI50123_010
Teatro Goldoni	FI50124_001
Firenze Petrarca	FI50124_002
Viale Petrarca	FI50124_004
Firenze - Piazza Pitti	FI50124_005
Costa San Giorgio	FI50125_001
Due Strade	FI50125_002
Galluzzo Certosa	FI50125_004
Baronta	FI50125_006
Gavinana Nord	FI50126_001
Viale Europa	FI50126_002
San Pietro in Palco	FI50126_003
Gavinana Centro	FI50126_005
Via Magellano	FI50127_001
Villa San Donato	FI50127_002
Firenze Novoli	FI50127_003
Villa Martelli	FI50127_004
Medaglie D'Oro	FI50127_005
Firenze Baracca	FI50127_006
Peretola	FI50127_007
Firenze Forlanini	FI50127_008
Firenze Olmatello	FI50127_009
Morgagni - Dalmazia	FI50127_010
Firenze Aglietti	FI50127_011
Firenze - Guidoni	FI50127_012
Fortezza Dal Basso	FI50129_003
Piazza Indipendenza	FI50129_004
Via Lavagnini	FI50129_005
Viale Dei Mille	FI50131_002
Viale Matteotti	FI50132_001
Via Fra Bartolomeo	FI50132_002
Firenze - Via la Farina	FI50132_003
Le Cure Nord	FI50133_001
Firenze Le Cure	FI50133_002
Ponte alla Badia	FI50133_003
Firenze Angelo Gioia	FI50134_001
Viale Morgagni	FI50134_002
Rifredi Sud	FI50134_006
Viale Cadorna	FI50134_007
Piazza Leopoldo	FI50134_008
Viale Verga	FI50135_001
Settignano	FI50135_003

Nome sito	Codice
Firenze Gignoro	FI50135_004
Coverciano Ovest	FI50135_005
Rocca Tedalda	FI50136_003
Firenze Rovezzano	FI50136_004
Via Fossombroni	FI50136_005
Firenze - Lungarno Colombo	FI50136_006
Firenze Aretina	FI50136_008
Via Fogazzaro	FI50137_001
Stadio Artemio Franchi	FI50137_002
Firenze - Viale Fanti	FI50137_003
Cavalcavia dell'Affrico	FI50137_004
Firenze Duse	FI50137_007
Ponte Rosso	FI50139_001
Pratolino	FI50139_002
Serpiolle	FI50139_003
Via del Chiuso dei Pazzi	FI50141_001
Castello	FI50141_003
Firenze Tre Pietre	FI50141_004
Careggi Nord	FI50141_005
Firenze Sansovino	FI50142_002
Viale Etruria	FI50142_003
Via Modigliani	FI50142_004
Legnaia	FI50142_005
Cintoia	FI50142_006
Mantignano	FI50142_007
Ugnano	FI50142_008
Pontignale A1	FI50142_009
UCI Cinema Firenze	FI50142_010
Via del Bronzino	FI50142_013
Firenze - Viale Piombino	FI50143_001
Firenze Soffiano	FI50143_002
Torregalli	FI50143_003
Firenze - Olivuzzo	FI50143_004
Firenze Squarcialupi	FI50144_001
Viale Belfiore	FI50144_002
Firenze Congressi	FI50144_004
Firenze Tozzetti	FI50144_007
Via Pistoiese	FI50145_001
Quaracchi	FI50145_002
Osmannoro Est	FI50145_003
Cimitero Brozzi	FI50145_004
San Pietro in Palco	FI50126_B03
Novoli – Palazzi Rossi	FI50127_015
Le Piagge	FI50145_005

SITI IN RICERCA

Nome sito	Codice
Santa Croce	FI50122_004
Firenze Ghibellina	FI50122_005
Piazza della Signoria	FI50122_007
Firenze - Signoria	FI50122_008
Firenze - Pandolfini	FI50122_009
Firenze San Marco	FI50123_008
Firenze - Solferino	FI50123_012
Bellosguardo	FI50124_003
Firenze – Via Pisana	FI50124_006
Piazza Tasso	FI50124_007
Firenze Tacca	FI50125_003
Pian dei Giullari	FI50125_005
Gavinana Sud	FI50126_004
Firenze Orsini	FI50126_006
Firenze - Pignone	FI50127_013
Novoli CC	FI50127_014
Firenze San Gallo	FI50129_001
Piazza dei Muratori	FI50129_002
Firenze Da Vinci	FI50129_006
Firenze Statuto	FI50129_007
Firenze Nicolodi	FI50131_001
Firenze Campo Marte	FI50131_003
Firenze Marconi	FI50131_004
Campo d'Marzo	FI50131_005
Firenze - Viale Gramsci	FI50132_004
Firenze Le Panche	FI50134_003
Piazza Giorgini	FI50134_004
Firenze Careggi	FI50134_005
Firenze - Banti	FI50134_009
Piazza Vieusseux	FI50134_010
Viale De Amicis	FI50135_002
Coverciano Centro	FI50135_006
Lungarno del Tempio	FI50136_001
Lungarno Colombo	FI50136_002
Gioberti Ovest	FI50136_007
Piazza Fardella	FI50137_005
Ospedale Meyer	FI50139_004
Careggi Sud	FI50141_002
Pellas	FI50141_007
Viale delle Magnolie	FI50142_011
Visarno Ovest	FI50144_003
Firenze Toselli	FI50144_005
Visarno Est	FI50144_006
Firenze Arcetri	FI50125_007
Firenze Duomo	FI50129_008
Viale Corsica	FI50129_009
Firenze – Parterre	FI50129_010
Viale Redi	FI50129_012
Cerretani	FI50123_011
Firenze - Amendola	FI50136_009
Stadio Artemio Franchi	FI50137_B02
Firenze Fanti	FI50137_006
Firenze - Isolotto	FI50143_005
Via Lorenzini	FI50141_006

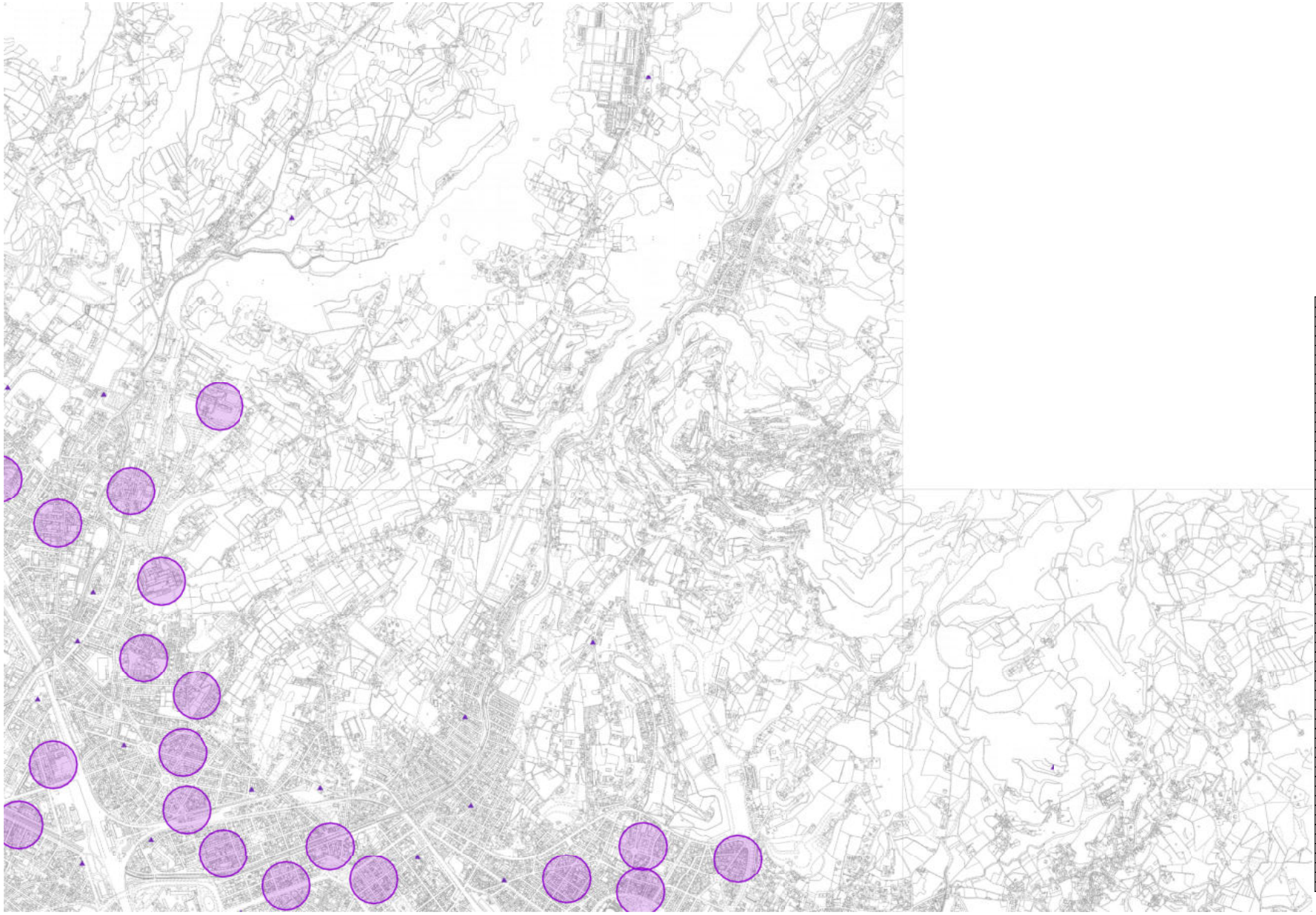

COMUNE DI FIRENZE

PROGRAMMA COMUNALE DEGLI IMPIANTI RADIO TRASMISSIVI

Ai sensi della L.R. n.49 del 2011

Impianti esistenti

Sito attivo

Aree di ricerca

Piano_Impianti_Radio_Trsmissivi_srb_2025_2026_2027_iliad_areale_ricerca

Database Topografico

LOCALIZZAZIONE IMPIANTI OPERATORE ILIAD	2 DI 5
Luglio 2025	Scala 1:10.000

SITI ATTIVI

Nome sito	Codice
Ponte a Ema	FI50012_007
Casellina	FI50018_003
Teatro La Pergola	FI50121_001
Borgo Pinti	FI50121_002
Firenze Gioberti	FI50121_003
Firenze Sant'Ambrogio	FI50121_004
Via Cavour	FI50121_005
Lungarno delle Grazie	FI50122_001
Largo Pietro Annigoni	FI50122_002
Borgo Allegri	FI50122_003
Piazza Salvemini	FI50122_006
Piazza della Repubblica	FI50123_001
Santissima Annunziata	FI50123_002
Via della Scala	FI50123_003
Piazza Ognissanti	FI50123_004
Firenze - Via Nazionale	FI50123_005
Firenze Anselmi	FI50123_006
FI SMN	FI50123_007
Firenze – Vigna Nuova	FI50123_009
Firenze Sant'Apollonia	FI50123_010
Teatro Goldoni	FI50124_001
Firenze Petrarca	FI50124_002
Viale Petrarca	FI50124_004
Firenze - Piazza Pitti	FI50124_005
Costa San Giorgio	FI50125_001
Due Strade	FI50125_002
Galluzzo Certosa	FI50125_004
Baronta	FI50125_006
Gavinana Nord	FI50126_001
Viale Europa	FI50126_002
San Pietro in Palco	FI50126_003
Gavinana Centro	FI50126_005
Via Magellano	FI50127_001
Villa San Donato	FI50127_002
Firenze Novoli	FI50127_003
Villa Martelli	FI50127_004
Medaglie D'Oro	FI50127_005
Firenze Baracca	FI50127_006
Peretola	FI50127_007
Firenze Forlanini	FI50127_008
Firenze Olmatello	FI50127_009
Morgagni - Dalmazia	FI50127_010
Firenze Aglietti	FI50127_011
Firenze - Guidoni	FI50127_012
Fortezza Dal Basso	FI50129_003
Piazza Indipendenza	FI50129_004
Via Lavagnini	FI50129_005
Viale Dei Mille	FI50131_002
Viale Matteotti	FI50132_001
Via Fra Bartolomeo	FI50132_002
Firenze - Via la Farina	FI50132_003
Le Cure Nord	FI50133_001
Firenze Le Cure	FI50133_002
Ponte alla Badia	FI50133_003
Firenze Angelo Gioia	FI50134_001
Viale Morgagni	FI50134_002
Rifredi Sud	FI50134_006
Viale Cadorna	FI50134_007
Piazza Leopoldo	FI50134_008
Viale Verga	FI50135_001
Settignano	FI50135_003

Nome sito	Codice
Firenze Gignoro	FI50135_004
Coverciano Ovest	FI50135_005
Rocca Tedalda	FI50136_003
Firenze Rovezzano	FI50136_004
Via Fossombroni	FI50136_005
Firenze - Lungarno Colombo	FI50136_006
Firenze Aretina	FI50136_008
Via Fogazzaro	FI50137_001
Stadio Artemio Franchi	FI50137_002
Firenze - Viale Fanti	FI50137_003
Cavalcavia dell'Affrico	FI50137_004
Firenze Duse	FI50137_007
Ponte Rosso	FI50139_001
Pratolino	FI50139_002
Serpiolle	FI50139_003
Via del Chiuso dei Pazzi	FI50141_001
Castello	FI50141_003
Firenze Tre Pietre	FI50141_004
Careggi Nord	FI50141_005
Firenze Sansovino	FI50142_002
Viale Etruria	FI50142_003
Via Modigliani	FI50142_004
Legnaia	FI50142_005
Cintoia	FI50142_006
Mantignano	FI50142_007
Ugnano	FI50142_008
Pontignale A1	FI50142_009
UCI Cinema Firenze	FI50142_010
Via del Bronzino	FI50142_013
Firenze - Viale Piombino	FI50143_001
Firenze Soffiano	FI50143_002
Torregalli	FI50143_003
Firenze - Olivuzzo	FI50143_004
Firenze Squarcialupi	FI50144_001
Viale Belfiore	FI50144_002
Firenze Congressi	FI50144_004
Firenze Touzetti	FI50144_007
Via Pistoiese	FI50145_001
Quaracchi	FI50145_002
Osmannoro Est	FI50145_003
Cimitero Brozzi	FI50145_004
San Pietro in Palco	FI50126_B03
Novoli – Palazzi Rossi	FI50127_015
Le Piagge	FI50145_005

SITI IN RICERCA

Nome sito	Codice
Santa Croce	FI50122_004
Firenze Ghibellina	FI50122_005
Piazza della Signoria	FI50122_007
Firenze - Signoria	FI50122_008
Firenze - Pandolfini	FI50122_009
Firenze San Marco	FI50123_008
Firenze - Solferino	FI50123_012
Bellosguardo	FI50124_003
Firenze – Via Pisana	FI50124_006
Piazza Tasso	FI50124_007
Firenze Tacca	FI50125_003
Pian dei Giullari	FI50125_005
Gavinana Sud	FI50126_004
Firenze Orsini	FI50126_006
Firenze - Pignone	FI50127_013
Novoli CC	FI50127_014
Firenze San Gallo	FI50129_001
Piazza dei Muratori	FI50129_002
Firenze Da Vinci	FI50129_006
Firenze Statuto	FI50129_007
Firenze Nicolodi	FI50131_001
Firenze Campo Marte	FI50131_003
Firenze Marconi	FI50131_004
Campo d'Arrigo	FI50131_005
Firenze - Viale Gramsci	FI50132_004
Firenze Le Panche	FI50134_003
Piazza Giorgini	FI50134_004
Firenze Careggi	FI50134_005
Firenze - Banti	FI50134_009
Piazza Vieusseux	FI50134_010
Viale De Amicis	FI50135_002
Coverciano Centro	FI50135_006
Lungarno del Tempio	FI50136_001
Lungarno Colombo	FI50136_002
Gioberti Ovest	FI50136_007
Piazza Fardella	FI50137_005
Ospedale Meyer	FI50139_004
Careggi Sud	FI50141_002
Pellas	FI50141_007
Viale delle Magnolie	FI50142_011
Visarno Ovest	FI50144_003
Firenze Toselli	FI50144_005
Visarno Est	FI50144_006
Firenze Arcetri	FI50125_007
Firenze Duomo	FI50129_008
Viale Corsica	FI50129_009
Firenze – Parterre	FI50129_010
Viale Redi	FI50129_012
Cerretani	FI50123_011
Firenze - Amendola	FI50136_009
Stadio Artemio Franchi	FI50137_B02
Firenze Fanti	FI50137_006
Firenze - Isolotto	FI50143_005
Via Lorenzini	FI50141_006

COMUNE DI FIRENZE

PROGRAMMA COMUNALE DEGLI IMPIANTI RADIO TRASMISSIVI

Ai sensi della L.R. n.49 del 2011

Impianti esistenti

Sito attivo

Aree di ricerca

Piano_Impianti_Radio_Trsmissivi_srb_2025_2026_2027_iliad_areale_ricerca

Database Topografico

LOCALIZZAZIONE IMPIANTI OPERATORE ILIAD	3 DI 5
Luglio 2025	Scala 1:10.000

SITI ATTIVI

Nome sito	Codice
Ponte a Ema	FI50012_007
Casellina	FI50018_003
Teatro La Pergola	FI50121_001
Borgo Pinti	FI50121_002
Firenze Gioberti	FI50121_003
Firenze Sant'Ambrogio	FI50121_004
Via Cavour	FI50121_005
Lungarno delle Grazie	FI50122_001
Largo Pietro Annigoni	FI50122_002
Borgo Allegri	FI50122_003
Piazza Salvemini	FI50122_006
Piazza della Repubblica	FI50123_001
Santissima Annunziata	FI50123_002
Via della Scala	FI50123_003
Piazza Ognissanti	FI50123_004
Firenze - Via Nazionale	FI50123_005
Firenze Anselmi	FI50123_006
FI SMN	FI50123_007
Firenze – Vigna Nuova	FI50123_009
Firenze Sant'Apollonia	FI50123_010
Teatro Goldoni	FI50124_001
Firenze Petrarca	FI50124_002
Viale Petrarca	FI50124_004
Firenze - Piazza Pitti	FI50124_005
Costa San Giorgio	FI50125_001
Due Strade	FI50125_002
Galluzzo Certosa	FI50125_004
Baronta	FI50125_006
Gavinana Nord	FI50126_001
Viale Europa	FI50126_002
San Pietro in Palco	FI50126_003
Gavinana Centro	FI50126_005
Via Magellano	FI50127_001
Villa San Donato	FI50127_002
Firenze Novoli	FI50127_003
Villa Martelli	FI50127_004
Medaglie D'Oro	FI50127_005
Firenze Baracca	FI50127_006
Peretola	FI50127_007
Firenze Forlanini	FI50127_008
Firenze Olmatello	FI50127_009
Morgagni - Dalmazia	FI50127_010
Firenze Aglietti	FI50127_011
Firenze - Guidoni	FI50127_012
Fortezza Dal Basso	FI50129_003
Piazza Indipendenza	FI50129_004
Via Lavagnini	FI50129_005
Viale Dei Mille	FI50131_002
Viale Matteotti	FI50132_001
Via Fra Bartolomeo	FI50132_002
Firenze - Via la Farina	FI50132_003
Le Cure Nord	FI50133_001
Firenze Le Cure	FI50133_002
Ponte alla Badia	FI50133_003
Firenze Angelo Gioia	FI50134_001
Viale Morgagni	FI50134_002
Rifredi Sud	FI50134_006
Viale Cadorna	FI50134_007
Piazza Leopoldo	FI50134_008
Viale Verga	FI50135_001
Settignano	FI50135_003

Nome sito	Codice
Firenze Gignoro	FI50135_004
Coverciano Ovest	FI50135_005
Rocca Tedalda	FI50136_003
Firenze Rovezzano	FI50136_004
Via Fossombroni	FI50136_005
Firenze - Lungarno Colombo	FI50136_006
Firenze Aretina	FI50136_008
Via Fogazzaro	FI50137_001
Stadio Artemio Franchi	FI50137_002
Firenze - Viale Fanti	FI50137_003
Cavalcavia dell'Affrico	FI50137_004
Firenze Duse	FI50137_007
Ponte Rosso	FI50139_001
Pratolino	FI50139_002
Serpiolle	FI50139_003
Via del Chiuso dei Pazzi	FI50141_001
Castello	FI50141_003
Firenze Tre Pietre	FI50141_004
Careggi Nord	FI50141_005
Firenze Sansovino	FI50142_002
Viale Etruria	FI50142_003
Via Modigliani	FI50142_004
Legnaia	FI50142_005
Cintoia	FI50142_006
Mantignano	FI50142_007
Ugnano	FI50142_008
Pontignale A1	FI50142_009
UCI Cinema Firenze	FI50142_010
Via del Bronzino	FI50142_013
Firenze - Viale Piombino	FI50143_001
Firenze Soffiano	FI50143_002
Torregalli	FI50143_003
Firenze - Olivuzzo	FI50143_004
Firenze Squarcialupi	FI50144_001
Viale Belfiore	FI50144_002
Firenze Congressi	FI50144_004
Firenze Touzetti	FI50144_007
Via Pistoiese	FI50145_001
Quaracchi	FI50145_002
Osmannoro Est	FI50145_003
Cimitero Brozzi	FI50145_004
San Pietro in Palco	FI50126_803
Novoli – Palazzi Rossi	FI50127_015
Le Piagge	FI50145_005

SITI IN RICERCA

Nome sito	Codice
Santa Croce	FI50122_004
Firenze Ghibellina	FI50122_005
Piazza della Signoria	FI50122_007
Firenze - Signoria	FI50122_008
Firenze - Pandolfini	FI50122_009
Firenze San Marco	FI50123_008
Firenze - Solferino	FI50123_012
Bellosguardo	FI50124_003
Firenze – Via Pisana	FI50124_006
Piazza Tasso	FI50124_007
Firenze Tacca	FI50125_003
Pian dei Giullari	FI50125_005
Gavinana Sud	FI50126_004
Firenze Orsini	FI50126_006
Firenze - Pignone	FI50127_013
Novoli CC	FI50127_014
Firenze San Gallo	FI50129_001
Piazza dei Muratori	FI50129_002
Firenze Da Vinci	FI50129_006
Firenze Statuto	FI50129_007
Firenze Nicolodi	FI50131_001
Firenze Campo Marte	FI50131_003
Firenze Marconi	FI50131_004
Campo d'Arrigo	FI50131_005
Firenze - Viale Gramsci	FI50132_004
Firenze Le Panche	FI50134_003
Piazza Giorgini	FI50134_004
Firenze Careggi	FI50134_005
Firenze - Banti	FI50134_009
Piazza Vieusseux	FI50134_010
Viale De Amicis	FI50135_002
Coverciano Centro	FI50135_006
Lungarno del Tempio	FI50136_001
Lungarno Colombo	FI50136_002
Gioberti Ovest	FI50136_007
Piazza Fardella	FI50137_005
Ospedale Meyer	FI50139_004
Careggi Sud	FI50141_002
Pellas	FI50141_007
Viale delle Magnolie	FI50142_011
Visarno Ovest	FI50144_003
Firenze Toselli	FI50144_005
Visarno Est	FI50144_006
Firenze Arcetri	FI50125_007
Firenze Duomo	FI50129_008
Viale Corsica	FI50129_009
Firenze – Parterre	FI50129_010
Viale Redi	FI50129_012
Cerretani	FI50123_011
Firenze - Amendola	FI50136_009
Stadio Artemio Franchi	FI50137_802
Firenze Fanti	FI50137_006
Firenze - Isolotto	FI50143_005
Via Lorenzini	FI50141_006

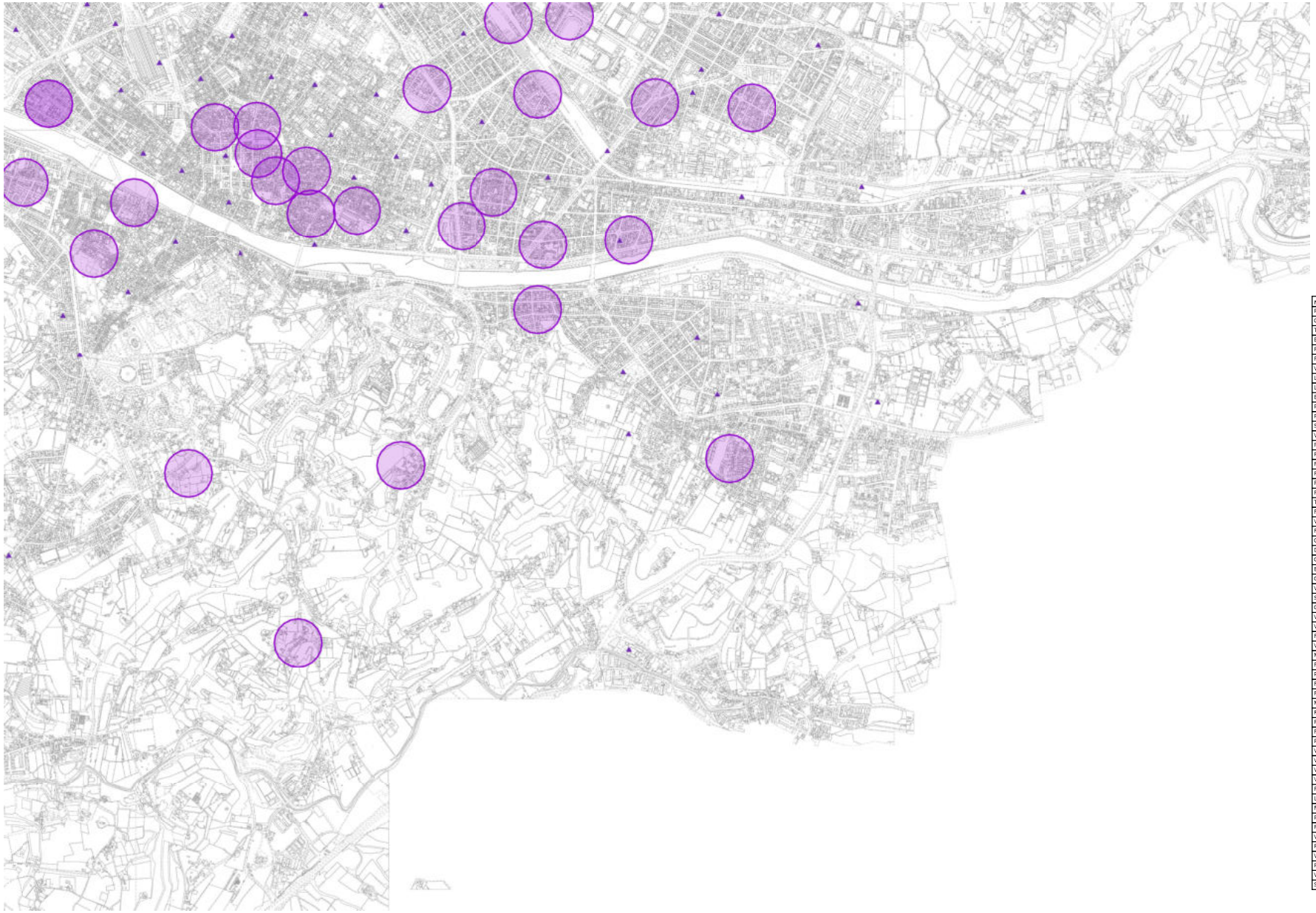

COMUNE DI FIRENZE

PROGRAMMA COMUNALE DEGLI IMPIANTI RADIO TRASMISSIVI

Ai sensi della L.R. n.49 del 2011

Impianti esistenti

Sito attivo

Aree di ricerca

Piano_Impianti_Radio_Trsmissivi_srb_2025_2026_2027_iliad_areale_ricerca

Database Topografico

LOCALIZZAZIONE IMPIANTI OPERATORE ILIAD	4 DI 5
Luglio 2025	Scala 1:10.000

SITI ATTIVI

Nome sito	Codice
Ponte a Ema	FI50012_007
Casellina	FI50018_003
Teatro La Pergola	FI50121_001
Borgo Pinti	FI50121_002
Firenze Gioberti	FI50121_003
Firenze Sant'Ambrogio	FI50121_004
Via Cavour	FI50121_005
Lungarno delle Grazie	FI50122_001
Largo Pietro Annigoni	FI50122_002
Borgo Allegri	FI50122_003
Piazza Salvemini	FI50122_006
Piazza della Repubblica	FI50123_001
Santissima Annunziata	FI50123_002
Via della Scala	FI50123_003
Piazza Ognissanti	FI50123_004
Firenze - Via Nazionale	FI50123_005
Firenze Anselmi	FI50123_006
FI SMN	FI50123_007
Firenze – Vigna Nuova	FI50123_009
Firenze Sant'Apollonia	FI50123_010
Teatro Goldoni	FI50124_001
Firenze Petrarca	FI50124_002
Viale Petrarca	FI50124_004
Firenze - Piazza Pitti	FI50124_005
Costa San Giorgio	FI50125_001
Due Strade	FI50125_002
Galluzzo Certosa	FI50125_004
Baronta	FI50125_006
Gavinana Nord	FI50126_001
Viale Europa	FI50126_002
San Pietro in Palco	FI50126_003
Gavinana Centro	FI50126_005
Via Magellano	FI50127_001
Villa San Donato	FI50127_002
Firenze Novoli	FI50127_003
Villa Martelli	FI50127_004
Medaglie D'Oro	FI50127_005
Firenze Baracca	FI50127_006
Peretola	FI50127_007
Firenze Forlanini	FI50127_008
Firenze Olmatello	FI50127_009
Morgagni - Dalmazia	FI50127_010
Firenze Aglietti	FI50127_011
Firenze - Guidoni	FI50127_012
Fortezza Dal Basso	FI50129_003
Piazza Indipendenza	FI50129_004
Via Lavagnini	FI50129_005
Viale Dei Mille	FI50131_002
Viale Matteotti	FI50132_001
Via Fra Bartolomeo	FI50132_002
Firenze - Via la Farina	FI50132_003
Le Cure Nord	FI50133_001
Firenze Le Cure	FI50133_002
Ponte alla Badia	FI50133_003
Firenze Angelo Gioia	FI50134_001
Viale Morgagni	FI50134_002
Rifredi Sud	FI50134_006
Viale Cadorna	FI50134_007
Piazza Leopoldo	FI50134_008
Viale Verga	FI50135_001
Settignano	FI50135_003

Nome sito	Codice
Firenze Gignoro	FI50135_004
Coverciano Ovest	FI50135_005
Rocca Tedalda	FI50136_003
Firenze Rovezzano	FI50136_004
Via Fossombroni	FI50136_005
Firenze - Lungarno Colombo	FI50136_006
Firenze Aretina	FI50136_008
Via Fogazzaro	FI50137_001
Stadio Artemio Franchi	FI50137_002
Firenze - Viale Fanti	FI50137_003
Cavalcavia dell'Affrico	FI50137_004
Firenze Duse	FI50137_007
Ponte Rosso	FI50139_001
Pratolino	FI50139_002
Serpiolle	FI50139_003
Via del Chiuso dei Pazzi	FI50141_001
Castello	FI50141_003
Firenze Tre Pietre	FI50141_004
Careggi Nord	FI50141_005
Firenze Sansovino	FI50142_002
Viale Etruria	FI50142_003
Via Modigliani	FI50142_004
Legnaia	FI50142_005
Cintoia	FI50142_006
Mantignano	FI50142_007
Ugnano	FI50142_008
Pontignale A1	FI50142_009
UCI Cinema Firenze	FI50142_010
Via del Bronzino	FI50142_013
Firenze - Viale Piombino	FI50143_001
Firenze Soffiano	FI50143_002
Torregalli	FI50143_003
Firenze - Olivuzzo	FI50143_004
Firenze Squarcialupi	FI50144_001
Viale Belfiore	FI50144_002
Firenze Congressi	FI50144_004
Firenze Tozzetti	FI50144_007
Via Pistoiese	FI50145_001
Quaracchi	FI50145_002
Osmannoro Est	FI50145_003
Cimitero Brozzi	FI50145_004
San Pietro in Palco	FI50126_803
Novoli – Palazzi Rossi	FI50127_015
Le Piagge	FI50145_005

SITI IN RICERCA

Nome sito	Codice
Santa Croce	FI50122_004
Firenze Ghibellina	FI50122_005
Piazza della Signoria	FI50122_007
Firenze - Signoria	FI50122_008
Firenze - Pandolfini	FI50122_009
Firenze San Marco	FI50123_008
Firenze - Solferino	FI50123_012
Bellosguardo	FI50124_003
Firenze – Via Pisana	FI50124_006
Piazza Tasso	FI50124_007
Firenze Tacca	FI50125_003
Pian dei Giullari	FI50125_005
Gavinana Sud	FI50126_004
Firenze Orsini	FI50126_006
Firenze - Pignone	FI50127_013
Novoli CC	FI50127_014
Firenze San Gallo	FI50129_001
Piazza dei Muratori	FI50129_002
Firenze Da Vinci	FI50129_006
Firenze Statuto	FI50129_007
Firenze Nicolodi	FI50131_001
Firenze Campo Marte	FI50131_003
Firenze Marconi	FI50131_004
Campo d'Arrigo	FI50131_005
Firenze - Viale Gramsci	FI50132_004
Firenze Le Panche	FI50134_003
Piazza Giorgini	FI50134_004
Firenze Careggi	FI50134_005
Firenze - Banti	FI50134_009
Piazza Vieusseux	FI50134_010
Viale De Amicis	FI50135_002
Coverciano Centro	FI50135_006
Lungarno del Tempio	FI50136_001
Lungarno Colombo	FI50136_002
Gioberti Ovest	FI50136_007
Piazza Fardella	FI50137_005
Ospedale Meyer	FI50139_004
Careggi Sud	FI50141_002
Pollas	FI50141_007
Viale delle Magnolie	FI50142_011
Visarno Ovest	FI50144_003
Firenze Toselli	FI50144_005
Visarno Est	FI50144_006
Firenze Arcetri	FI50125_007
Firenze Duomo	FI50129_008
Viale Corsica	FI50129_009
Firenze – Parterre	FI50129_010
Viale Redi	FI50129_012
Cerretani	FI50123_011
Firenze - Amendola	FI50136_009
Stadio Artemio Franchi	FI50137_802
Firenze Fanti	FI50137_006
Firenze - Isolotto	FI50143_005
Via Lorenzini	FI50141_006

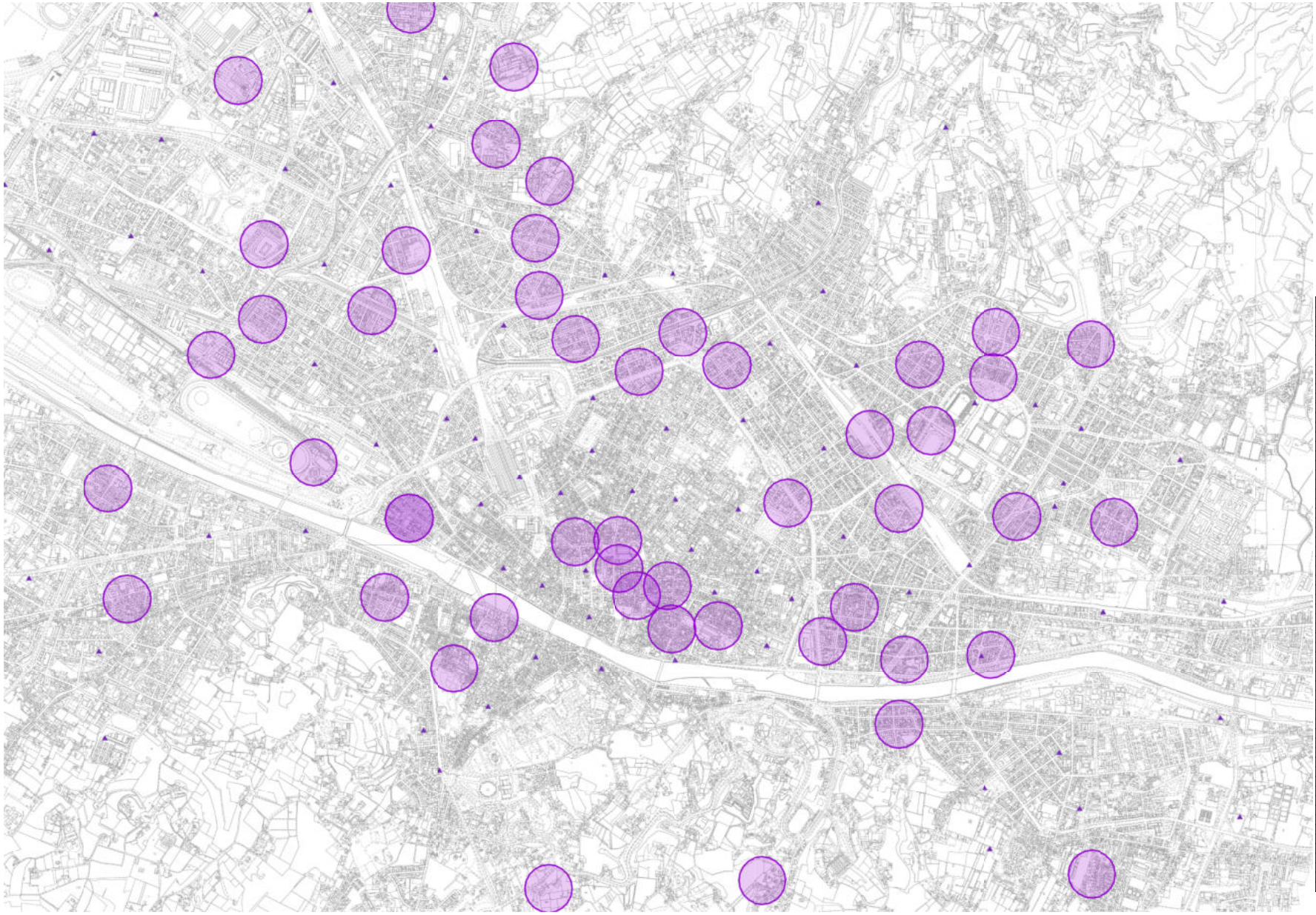

COMUNE DI FIRENZE

PROGRAMMA COMUNALE DEGLI IMPIANTI RADIO TRASMISSIVI

Ai sensi della L.R. n.49 del 2011

Impianti esistenti

Sito attivo

Aree di ricerca

Piano_Impianti_Radio_Trsmissivi_srb_2025_2026_2027_iliad_areale_ricerca

Database Topografico

LOCALIZZAZIONE IMPIANTI OPERATORE ILIAD	5 DI 5
Luglio 2025	Scala 1:10.000

SITI ATTIVI

Nome sito	Codice
Ponte a Ema	FI50012_007
Casellina	FI50018_003
Teatro La Pergola	FI50121_001
Borgo Pinti	FI50121_002
Firenze Gioberti	FI50121_003
Firenze Sant'Ambrogio	FI50121_004
Via Cavour	FI50121_005
Lungarno delle Grazie	FI50122_001
Largo Pietro Annigoni	FI50122_002
Borgo Allegri	FI50122_003
Piazza Salvemini	FI50122_006
Piazza della Repubblica	FI50123_001
Santissima Annunziata	FI50123_002
Via della Scala	FI50123_003
Piazza Ognissanti	FI50123_004
Firenze - Via Nazionale	FI50123_005
Firenze Anselmi	FI50123_006
FI SMN	FI50123_007
Firenze – Vigna Nuova	FI50123_009
Firenze Sant'Apollonia	FI50123_010
Teatro Goldoni	FI50124_001
Firenze Petrarca	FI50124_002
Viale Petrarca	FI50124_004
Firenze - Piazza Pitti	FI50124_005
Costa San Giorgio	FI50125_001
Due Strade	FI50125_002
Galluzzo Certosa	FI50125_004
Baronta	FI50125_006
Gavinana Nord	FI50126_001
Viale Europa	FI50126_002
San Pietro in Palco	FI50126_003
Gavinana Centro	FI50126_005
Via Magellano	FI50127_001
Villa San Donato	FI50127_002
Firenze Novoli	FI50127_003
Villa Martelli	FI50127_004
Medaglie D'Oro	FI50127_005
Firenze Baracca	FI50127_006
Peretola	FI50127_007
Firenze Forlanini	FI50127_008
Firenze Olmatello	FI50127_009
Morgagni - Dalmazia	FI50127_010
Firenze Aglietti	FI50127_011
Firenze - Guidoni	FI50127_012
Fortezza Dal Basso	FI50129_003
Piazza Indipendenza	FI50129_004
Via Lavagnini	FI50129_005
Viale Dei Mille	FI50131_002
Viale Matteotti	FI50132_001
Via Fra Bartolomeo	FI50132_002
Firenze - Via la Farina	FI50132_003
Le Cure Nord	FI50133_001
Firenze Le Cure	FI50133_002
Ponte alla Badia	FI50133_003
Firenze Angelo Gioia	FI50134_001
Viale Morgagni	FI50134_002
Rifredi Sud	FI50134_006
Viale Cadorna	FI50134_007
Piazza Leopoldo	FI50134_008
Viale Verga	FI50135_001
Settignano	FI50135_003

Nome sito	Codice
Firenze Gignoro	FI50135_004
Coverciano Ovest	FI50135_005
Rocca Tedalda	FI50136_003
Firenze Rovezzano	FI50136_004
Via Fossombroni	FI50136_005
Firenve - Lungarno Colombo	FI50136_006
Firenze Aretina	FI50136_008
Via Fogazzaro	FI50137_001
Stadio Artemio Franchi	FI50137_002
Firenze - Viale Fanti	FI50137_003
Cavalcavia dell'Affrico	FI50137_004
Firenze Duse	FI50137_007
Ponte Rosso	FI50139_001
Pratolino	FI50139_002
Serpiolle	FI50139_003
Via del Chiuso dei Pazzi	FI50141_001
Castello	FI50141_003
Firenze Tre Pietre	FI50141_004
Careggi Nord	FI50141_005
Firenze Sansovino	FI50142_002
Viale Etruria	FI50142_003
Via Modigliani	FI50142_004
Legnaia	FI50142_005
Cintoia	FI50142_006
Mantignano	FI50142_007
Ugnano	FI50142_008
Pontignale A1	FI50142_009
UCI Cinema Firenze	FI50142_010
Via del Bronzino	FI50142_013
Firenze - Viale Piombino	FI50143_001
Firenze Soffiano	FI50143_002
Torregalli	FI50143_003
Firenze - Olivuzzo	FI50143_004
Firenze Squarcialupi	FI50144_001
Viale Belfiore	FI50144_002
Firenze Congressi	FI50144_004
Firenze Tozzetti	FI50144_007
Via Pistoiese	FI50145_001
Quaracchi	FI50145_002
Osmannoro Est	FI50145_003
Cimitero Brozzi	FI50145_004
San Pietro in Palco	FI50126_B03
Novoli – Palazzi Rossi	FI50127_015
Le Piagge	FI50145_005

SITI IN RICERCA

Nome sito	Codice
Santa Croce	FI50122_004
Firenze Ghibellina	FI50122_005
Piazza della Signoria	FI50122_007
Firenze - Signoria	FI50122_008
Firenze - Pandolfini	FI50122_009
Firenze San Marco	FI50123_008
Firenze - Solferino	FI50123_012
Bellosguardo	FI50124_003
Firenze – Via Pisana	FI50124_006
Piazza Tasso	FI50124_007
Firenze Tacca	FI50125_003
Pian dei Giullari	FI50125_005
Gavinana Sud	FI50126_004
Firenze Orsini	FI50126_006
Firenze - Pignone	FI50127_013
Novoli CC	FI50127_014
Firenze San Gallo	FI50129_001
Piazza dei Muratori	FI50129_002
Firenze Da Vinci	FI50129_006
Firenze Statuto	FI50129_007
Firenze Nicolodi	FI50131_001
Firenze Campo Marte	FI50131_003
Firenze Marconi	FI50131_004
Campo d'Arrigo	FI50131_005
Firenze - Viale Gramsci	FI50132_004
Firenze Le Panche	FI50134_003
Piazza Giorgini	FI50134_004
Firenze Careggi	FI50134_005
Firenze - Banti	FI50134_009
Piazza Vieusseux	FI50134_010
Viale De Amicis	FI50135_002
Coverciano Centro	FI50135_006
Lungarno del Tempio	FI50136_001
Lungarno Colombo	FI50136_002
Gioberti Ovest	FI50136_007
Piazza Fardella	FI50137_005
Ospedale Meyer	FI50139_004
Careggi Sud	FI50141_002
Pellas	FI50141_007
Viale delle Magnolie	FI50142_011
Visarno Ovest	FI50144_003
Firenze Toselli	FI50144_005
Visarno Est	FI50144_006
Firenze Arcetri	FI50125_007
Firenze Duomo	FI50129_008
Viale Corsica	FI50129_009
Firenze – Parterre	FI50129_010
Viale Redi	FI50129_012
Cerretani	FI50123_011
Firenze - Ammendola	FI50136_009
Stadio Artemio Franchi	FI50137_B02
Firenze Fanti	FI50137_006
Firenze - Isolotto	FI50143_005
Via Lorenzini	FI50141_006